


12

MIN/MCC/WDV.  
245/82

MINISTERIO DE VIVIENDA Y URBANISMO  
EVB - SECRETARIA  
DECRETO TRAMITADO  
FECHA 15 JUN 1982  
FIPMA

MODIFICA PLAN REGULADOR COMUNAL DE LA FLO EN CONFORMIDAD SECCIONAL AVENIDA SANTA JULIA

SANTIAGO, - 1 JUN. 1982



MINISTERIO DE HACIENDA OFICINA DE PARTES

HOY SE DECRETO LO QUE SIGUE  
Nº 86

RECIBIDO

VISTO: Lo dispuesto en los artículos 2º y 9º de la ley Nº 16.391 y 12º letra i) del D.L. Nº 1.305, de 1976; los artículos 44º, 45º y 46º del D.F.L. Nº 458, (V. y U.), de 1975, Ley General de Urbanismo y Construcciones; el artículo 550 de la Ordenanza General de Construcciones y Urbanización; el Decreto Alcaldicio Nº 228, de 8 de Febrero de 1982, de la Ilustre Municipalidad de La Florida; el Ordinario Nº 508, de 15 de Abril de 1982, del Departamento de Desarrollo Urbano e Infraestructura de la Secretaría Ministerial Metropolitana de Vivienda y Urbanismo; el Ordinario Nº 90, de 26 de Abril de 1982, de la División de Desarrollo Urbano del Ministerio de Vivienda y Urbanismo; y, los demás antecedentes que se acompañan,

CONTRALORIA GENERAL TOMA DE RAZON

RECEPCION

Administrative routing table with columns for 'RECEPCION', 'N V U', 'DEPARTAMENTO DE PARTES', 'USO D', 'LDS.', and 'FRENTEACION'. Includes a vertical stamp on the left side.

D E C R E T O :

ARTICULO UNICO.- Modifícase el Plan Regulador de la Comuna de La Florida, aprobado por Decreto Ley Nº 16.391, (V. y U.), de 20 de Septiembre de 1968, publicado en el Diario Oficial de 8 de Octubre de 1968, en el sentido de fijar un nuevo trazado para la Avda. Santa Julia, entre las calles Manutara y Santa Raquel, en el área correspondiente al polígono A B C D E A, de conformidad a lo graficado en el plano denominado " Seccional Avda. Santa Julia tramo entre calles Santa Raquel y Manutara ", elaborado a escala 1: 200, por la Ilustre Municipalidad de La Florida, que por el presente decreto se aprueba.

Anótese, tómesese razón y publíquese

POR ORDEN DEL PRESIDENTE DE LA REPUBLICA

ROBERTO GUILLARD MARINOT  
BRIGADIER GENERAL  
MINISTRO DE VIVIENDA Y URBANISMO

Lo que transcribo a US. para su conocimiento  
Dios guarde a US.

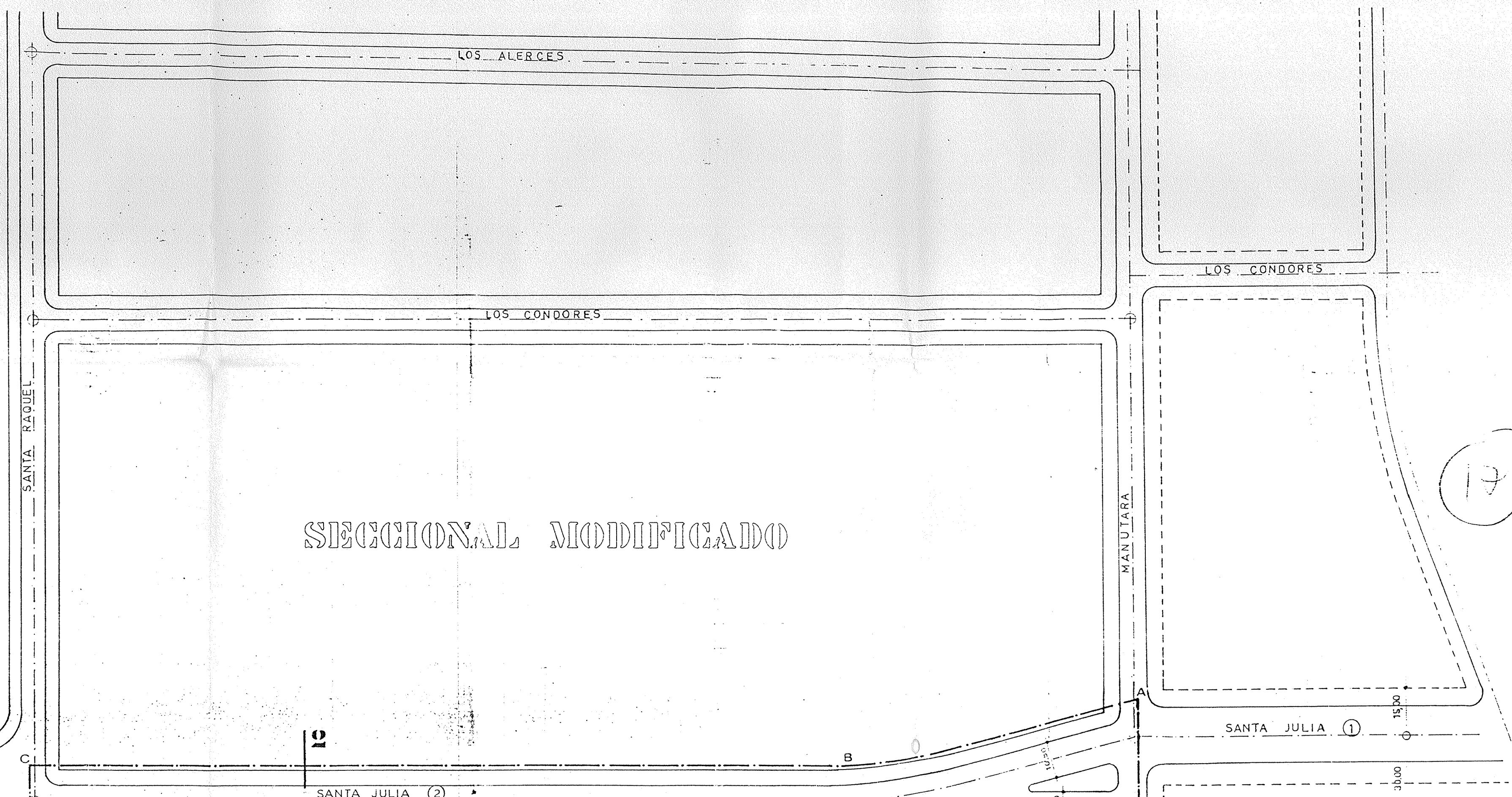
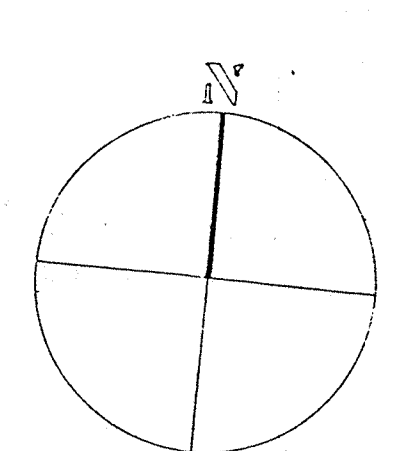
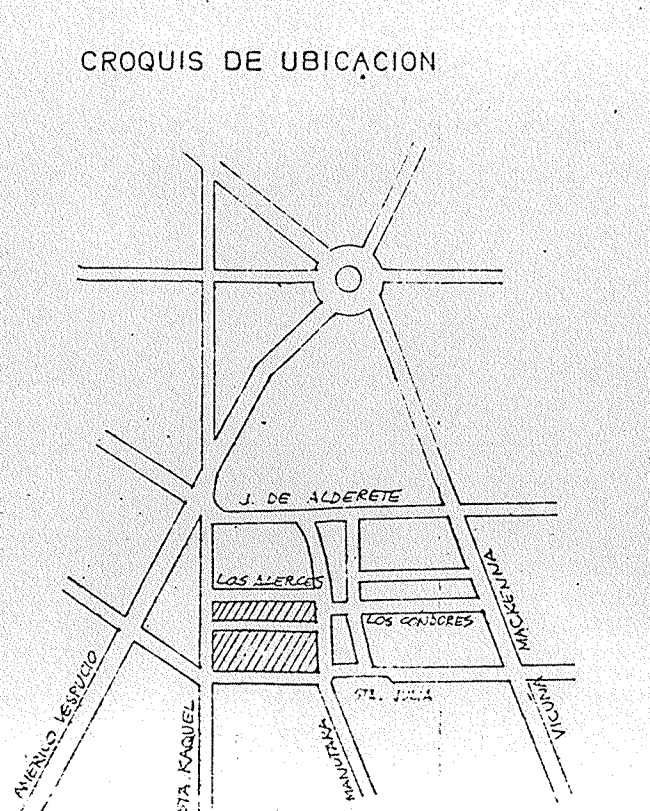
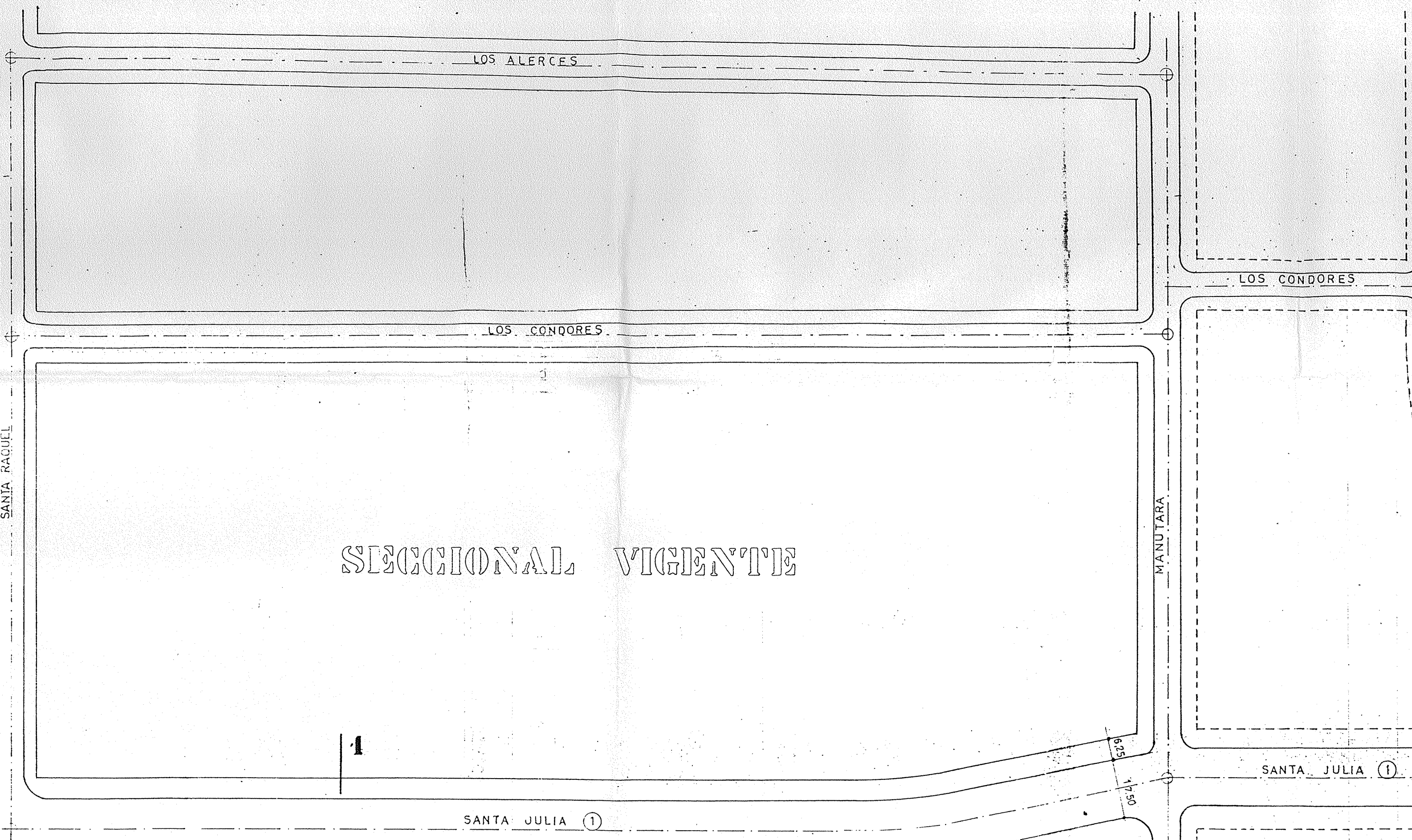

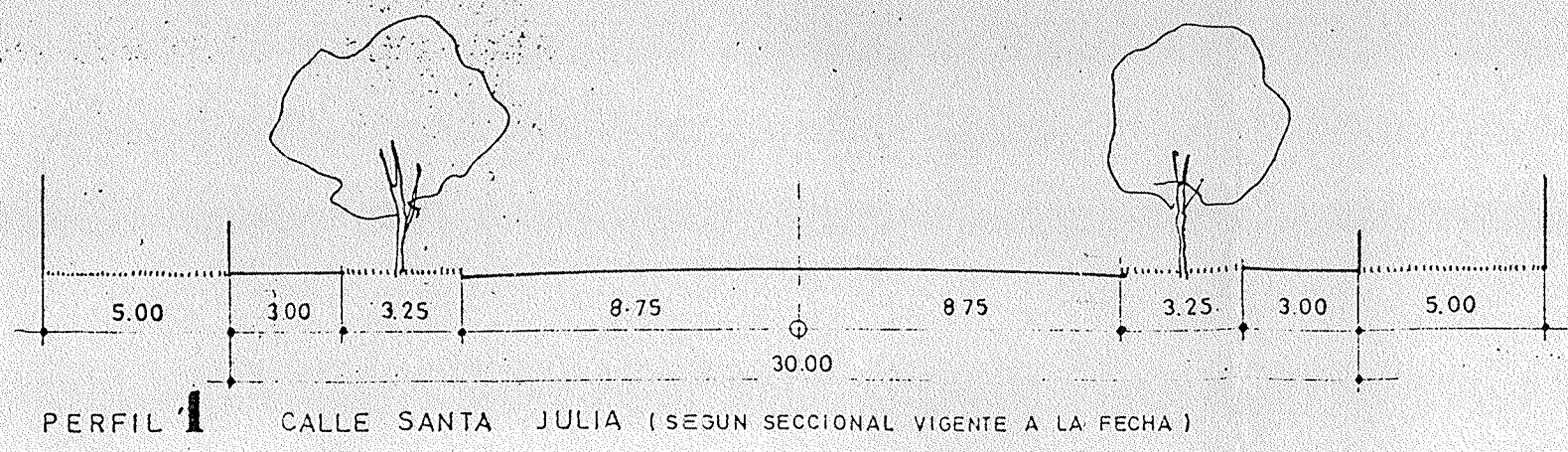
Handwritten signature of Bernardo Garrido Valenzuela

MINISTERIO DE LA VIVIENDA Y URBANISMO  
SUB-SECRETARIA  
TOMADO RAZON POR CONTRALORIA  
FECHA 11 JUN 1982  
FIRMA

SECRETARIA MINISTERIAL METROP. DE VIV. Y URB.  
DIVISION DE DESARROLLO URBANO  
SECCION JURIDICA  
OFICINA DE DECRETOS  
OFICINA DE PARTES

BERNARDO GARRIDO VALENZUELA





17

MARCO A LOPEZ T.  
ARQTO.  
JEFE DIVISION DESARROLLO URBANO

EL MINISTRO DE FE DEL MINISTERIO DE VIVIENDA Y URBANISMO QUE SUSCRIBE CERTIFICA QUE EL PRESENTE PLANO SECCIONAL "AVDA. SANTA JULIA" TRAMO ENTRE CALLES SANTA RAQUEL Y MANUTARA DE LA COMUNA DE LA FLORIDA FUE APROBADO POR D.S.N. DE FECHA

BERNARDO GARRIDO VALENZUELA  
ABOGADO  
MINISTRO DE FE  
MINISTERIO DE VIVIENDA Y URBANISMO

EL PRESENTE PLANO SECCIONAL SE ENCUENTRA APROBADO POR DECRETO ALCALDICO N° 1.407 del 02 de Octubre de 1984.

CLAUDIO RIVERA HONORATO  
SECRETARIO ABOGADO MUNICIPAL

*Ricardo Klein Guinerman*  
RICARDO KLEIN GUINERMAN  
ASESOR URBANISTA

APROBACION SECRETARIA MINISTERIAL METROPOLITANA

PATRICIO HEVIA A. ARGTO. INFORMANTE  
EUGENIO SALVI R. ARGTO. JEFE DEPART. U.U.  
RAMON GUTIERREZ H. ABOGADO SECRETARIO MINISTERIAL METROPOLITANO

TRAMO COMPRENDIDO:  
POLIGONO A-B-C-D-E-A

I. MUNICIPALIDAD DE LA FLORIDA		SECCIONAL AVDA. SANTA JULIA	
ASESOR URBANISTA		TRAMO ENTRE CALLES SANTA RAQUEL Y MANUTARA	
ARQUITECTO: RICARDO KLEIN GUINERMAN		CONTENIDO: PLANTA Y SECCIONES	
COLABORADOR:	APROBACION	ESCALAS 1:1000 1:200	AGOSTO 1984